2023年度インカレロング テクニカルミーティング資料

2023年度日本学生オリエンテーリング選手権大会
ロング・ディスタンス競技部門　競技責任者　宮本和奏

目次

1. 大会連絡事項
2. 競技情報
3. 地図情報
4. テレイン情報
5. 競技上の注意点
6. その他の注意点



1. 大会連絡事項

- 救護関連の情報について
- 会場内トイレについて
- ナンバーカードについて
- 調査依頼・提訴

• 救護関連の情報について

全ての競技者、オフィシャルは**Googleフォーム**にて救急搬送の際に必要となる事項を予めご回答ください。

この情報は本大会の医療従事者及び救護スタッフのみが**救急搬送時において速やかに搬送を行うため**に使用し、大会終了後には削除いたします。また、保険証の不携帯により病院受診が遅れるケースが発生しています。**参加者は健康保険証あるいはそのコピーと本人確認書類(運転免許証等)を持参してください。**

• 会場内トイレについて

会場レイアウト図内「公衆トイレ」の他に、**「まちの駅笠間宿」にも2箇所男女トイレがございます。**

混雑の際は分かれてご利用下さい。

※地図の誘導にしたがってください。

※要項に記載の立入禁止エリアに入らないようご注意ください。

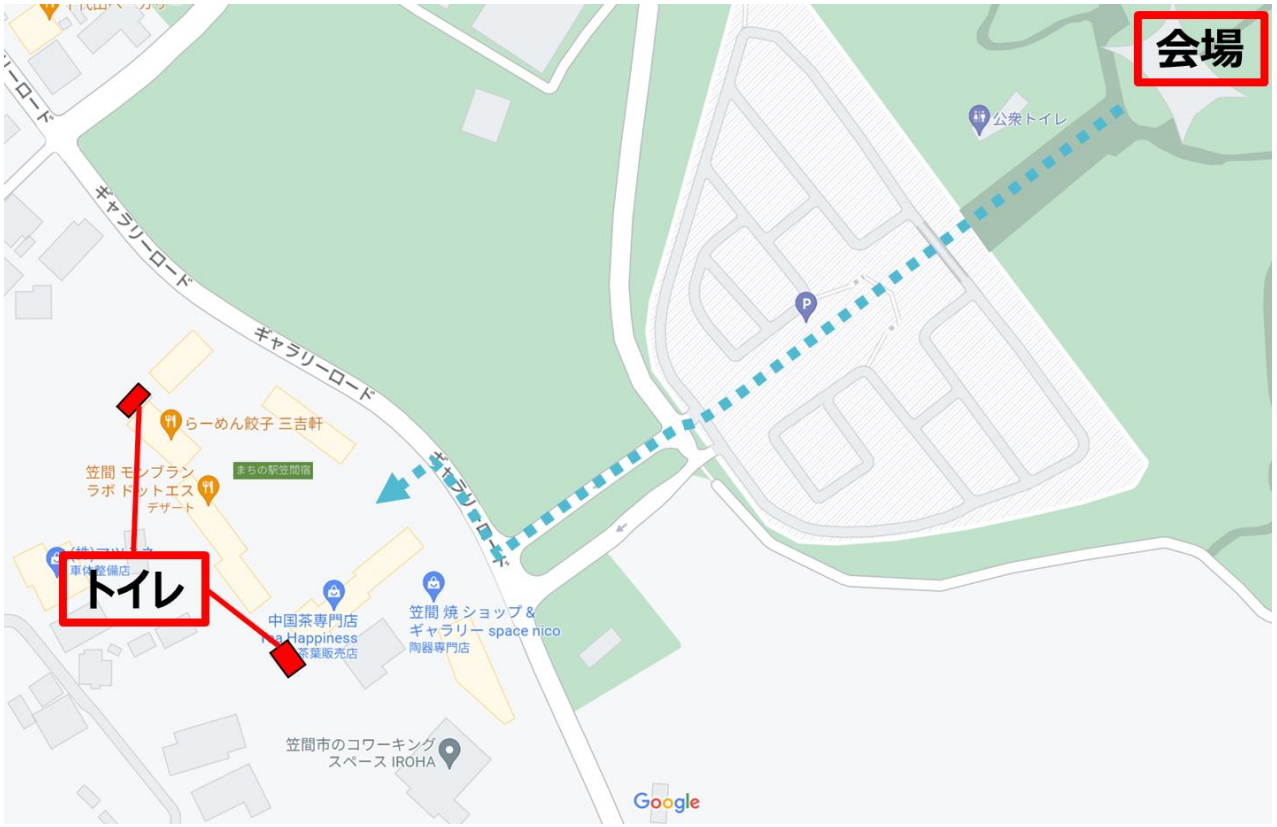

- ナンバーカードについて

ナンバーカードに記載の学年が間違っている場合がございます。

• 調査依頼・提訴

各校は、規則に対する違反について 調査依頼を行うことができます。 大会受付に用意する所定の文書にて申請してください。

調査依頼の受付は、選手権の部のみ大会本部にて行います。 **調査依頼の受付期限は16:10（フィニッシュ閉鎖の30分後）**です。 調査依頼に対する回答は公式掲示板に掲示します。

調査依頼に対する回答に疑義がある場合は裁定委員会に対して提訴を行うことができます。提訴の受付期限は**調査依頼の回答が通知されてから15分後**です。

2. 競技情報

- コース情報

- コース情報

クラス	距離(km)	登距離(m)	優勝設定(分)	給水位置(%)	競技時間(分)
ME	7.5	510	75	20,40,65,85	150
WE	5.2	335	60	35,70	
MUL1	4.4	305	50	40,80	120
MUL2	4.3	310	50	40,80	
WUL	3.2	220	50	65	
MUS	3.3	220	40	70	
WUS	2.3	130	40	50	
MUF1	3.0	200	40	50,70	
MUF2	3.0	200	40	50,70	
WUF	2.0	120	30	40	

3. 地図情報

- 地図仕様
- 地図記号

- 地図仕様

	ロング
縮尺/等高線間隔	〈選手権の部〉1:15,000/5m 〈一般の部〉1:10,000/5m
走行可能度	4段階表記
地図サイズ	A4
地図表記	ISOM2017-2準拠
耐水性	透明ビニール袋封入済み
コントロール位置説明	ISCD2018準拠

• 地図記号

判読性の観点から、給水所(713)を本来の大きさから80%に縮小し、北方向に40mずらして表記しています。

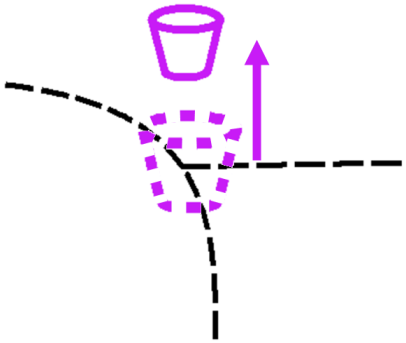

選手権クラスのコースにて、コントロールに隣接した無人給水所があります。

一般クラスの地図に表記はありません。使用は妨げません。

4. テレイン情報

- 森、植生の写真
- 特殊記号
- 地図に表記のない特徴物

- 森(走行可能度80～100%)(405)

- 植生(速度低下･走行可能度60～80%)(406)

- 植生(速度低下･走行可能度20～60%)(408)

- 植生(速度低下･走行可能度20%以下)(410)

• 特殊記号

特殊記号

× ほこら・大きな罠
目立つ人工特徴物
モニュメント

滑り台

滑り台

ほこら

人工特徴物

• 地図に表記のない特徴物①

選手権クラスにて公園内を通行します。公園内にある垣根は地図上に表記されていませんが、横切らないでください。

• 地図に表記のない特徴物②

公園内にある溝などは地図上に表記されていませんので、注意して走行してください。

5. 競技上の注意点

- 車道の横断
- 競技中の誘導
- 地図上の注意事項



- 車道の横断

選手権および一般クラスで車道を横断する箇所があります。必ず自らで安全を確認した上で道路を横断してください。

• 競技中の誘導

競技中の誘導は全て赤白色テープ誘導です。赤白テープは「レーン状」もしくは「短冊状を断続的」に設置されています。誘導の終点には「誘導ここまで」の表示があります。

誘導看板の例

• 競技中の誘導(選手権クラス)①

選手権クラスのコース上に車道を横断する地点があります。（地図上には誘導で示されています。）

誘導の途中に設置された**「ここから横断可」の看板の地点から車道を横断することが出来ます。**

各自の判断で横断してください。**「ここから横断可」の看板より手前での横断は危険ですので禁止します。**

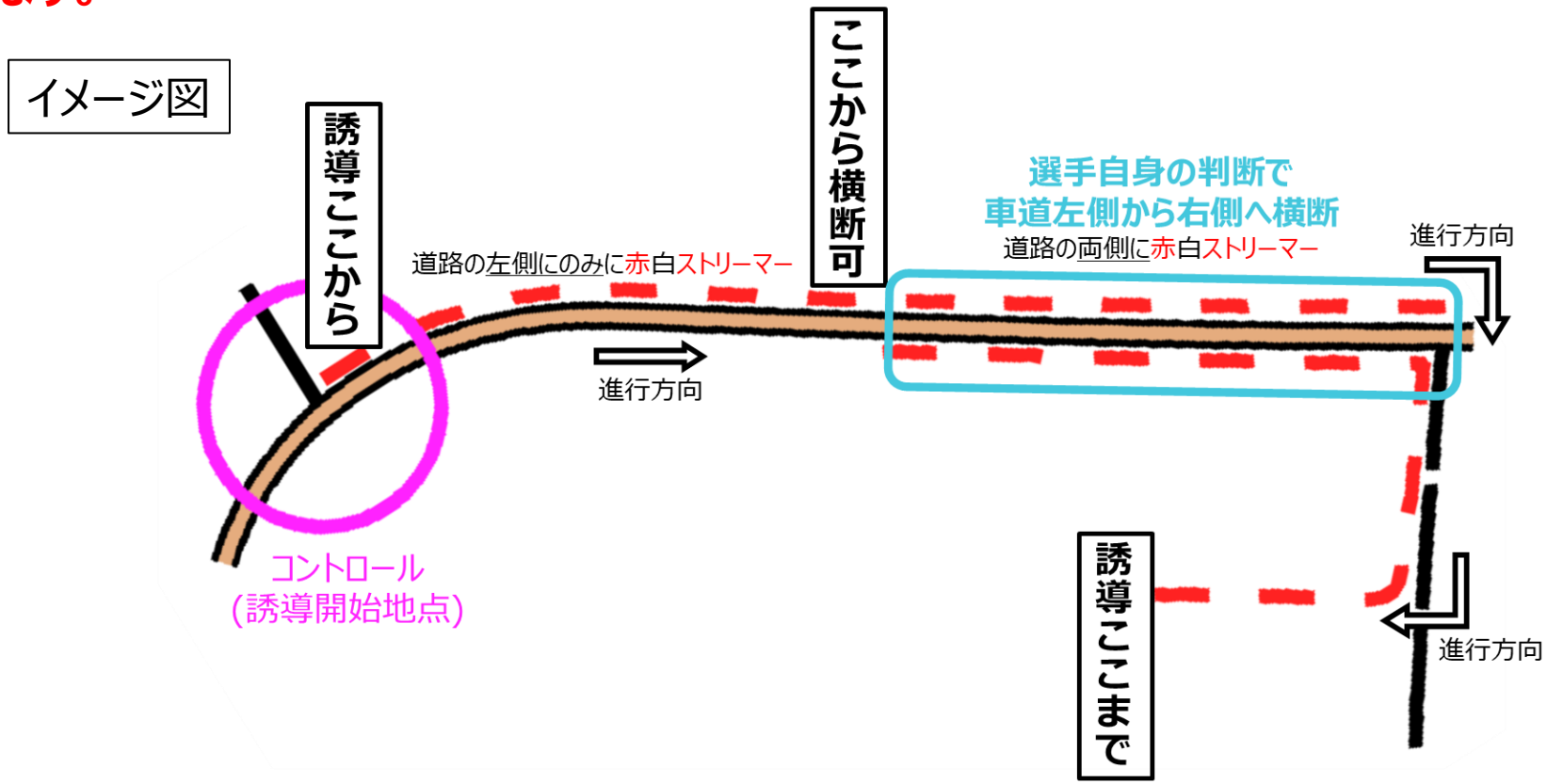

• 競技中の誘導(選手権クラス)②

選手権クラスにおいて、ルートチョイスによっては**一般クラスの赤白テープ誘導区間を通過する可能性があります。**なお、当該誘導は地図に表記されておりません。

- 地図上の注意事項

一般クラスの地図に選手権クラスの「地図配布場所」(702)が描かれていますが、競技に影響はありません。

6. その他注意事項

- スタート地区までの移動
- 一般の公園利用者/観戦者
- Ver.3 Eカード使用上の注意
- 事前質問

• スタート地区までの移動

選手権スタート地区、一般スタート地区までは一般道路を通行します。**交通法規およびマナーを順守してください。移動中は一般の歩行者を優先し、横に広がらないようにお願いします。**

歩道がある場合は、歩道を通行してください。

近隣住民の迷惑となるため移動中は大声で話さないようにお願いします。

• 一般の公園利用者/観戦者について

大会当日は一般の方も公園を利用しています。

走行中に一般の公園利用者と衝突しないよう、十分気を付けて競技を行ってください。**トラブルが起こった際は速やかに運営者に連絡してください。**

一般クラス/選手権クラスともに**会場に限り観戦可能**です。競技エリアへは立ち入らないでください。

- Ver.3 Eカード使用上の注意

Ver.3 Eカードに付属する画面の番号表示は、地図上のコントロール番号と異なる場合があります。

- 事前質問

10月11日（水）23:59まで質問受付期間とします。

質問がある場合は、大学ごとに質問をまとめたうえで、**件名を【テクニカルミーティング質問（ロング）】**として、icsl2023_info@googlegroups. comに送信してください。

上記の受付期間を過ぎた質問は受け付けません。

回答は、**10月12日（木）23：59までにWebで公開**し、大会当日公式掲示板に掲載します。