2023年度インカレスプリント テクニカルミーティング代替資料

2023年度日本学生オリエンテーリング選手権大会

スプリント競技部門 競技責任者 太田知也

目次

- １．大会連絡事項
- ２．地図情報
- ３．競技上の注意点
- ４．特徴物の表記例

1.　大会連絡事項



救護関連の情報について

全ての競技者、オフィシャルは**Googleフォーム**にて救急搬送の際に必要となる事項を予めご回答ください。

この情報は本大会の医療従事者及び救護スタッフのみが**救急搬送時において速やかに搬送を行うため**に使用し、大会終了後には削除いたします。また、保険証の不携帯により病院受診が遅れるケースが発生しています。参加者は**健康保険証あるいはそのコピー**と**本人確認書類**(運転免許証等)を持参してください。

会場内トイレについて

会場レイアウト図内「公衆トイレ」の他に、「まちの駅笠間宿」にも2箇所男女トイレがございます。混雑の際は分かれてご利用下さい。

※地図の誘導にしたがってください。

※要項に記載の立入禁止エリアに入らないようご注意ください。

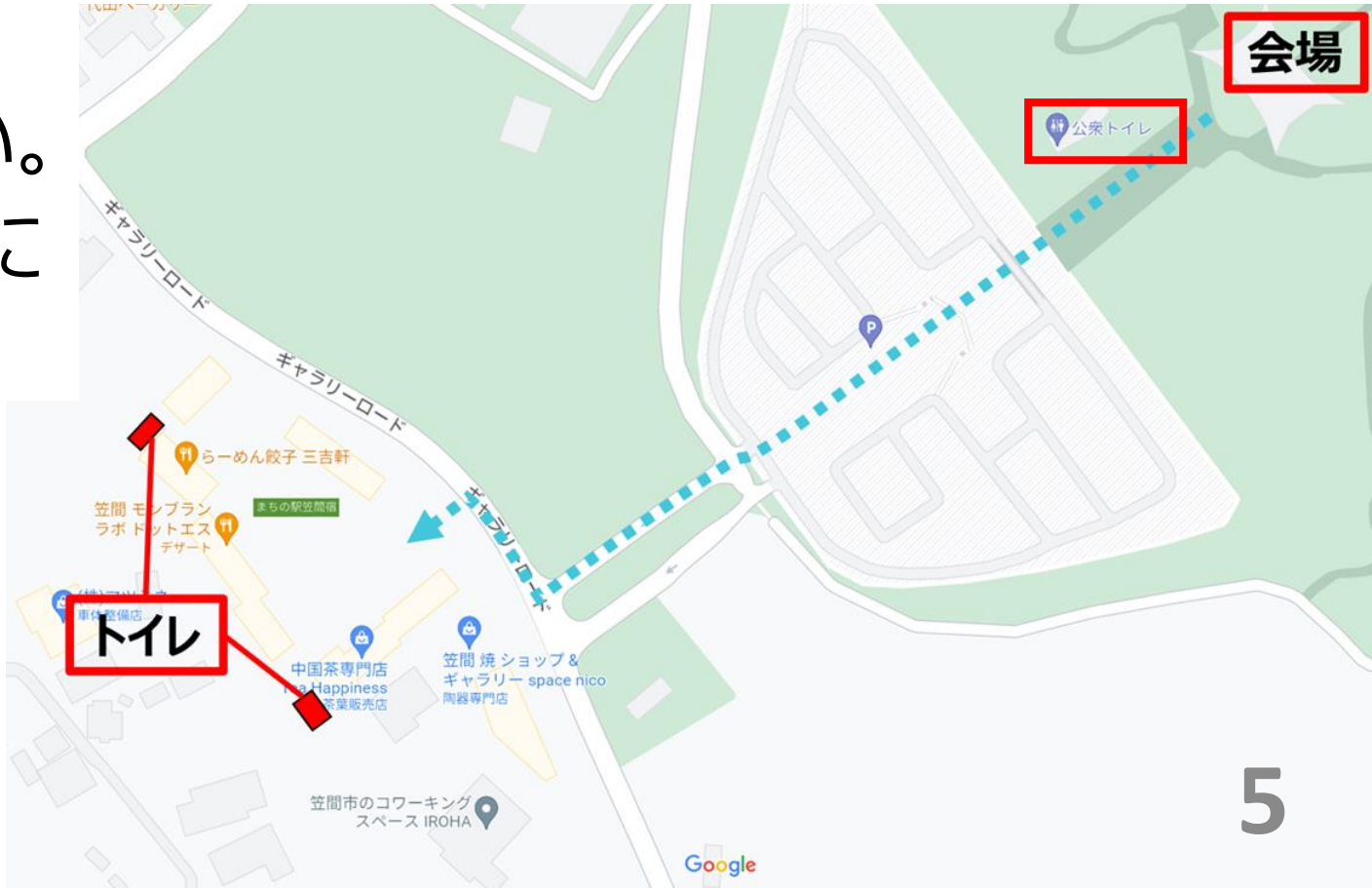

調査依頼・提訴

各校は、規則に対する違反について 調査依頼を行うことができます。大会受付に用意する所定の文書にて申請してください。

調査依頼の受付は、選手権の部のみ大会本部にて行います。**調査依頼の受付期限は16:10（フィニッシュ閉鎖の1時間後）**です。調査依頼に対する回答は公式掲示板に掲示します。

調査依頼に対する回答に疑義がある場合は裁定委員会に対して提訴を行うことができます。提訴の受付期限は**調査依頼の回答が通知されてから15分後**です。

ナンバーカードについて

ゼッケンに記載の学年が間違っている場合がございます。

事前質問

10/11(水)23:59までを質問受付期間とします。
質問がある場合は、大学ごとに質問をまとめた上で、
件名を「【テクニカルミーティング質問（スプリント）】」として、
icsl2023_info☆googlegroups.com（☆→@）
に送信してください。
上記の質問受付期間を過ぎた質問は受け付けません。

回答は、10/12(木)23:59までにWeb 掲載し、大会当日に公式掲示板にも掲載します。

2.　地図情報



地図仕様

	スプリント
縮尺／ 等高線間隔	1:4,000／2m
走行可能度	5段階表記
地図サイズ	A4
地図表記	ISSprOM2019-2準拠
耐水性	透明ビニール袋封入済み
コントロール 位置説明	ISCD2018準拠
特殊記号	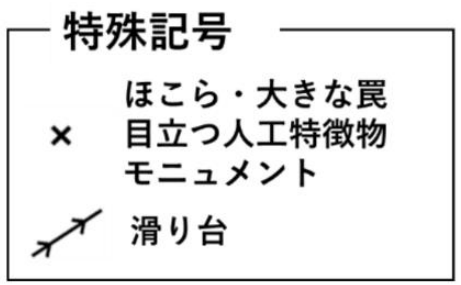

コース情報

スプリント競技

コース設定者：大石　洋輔

選手権の部　競技時間：**30 分**

クラス	距離 [km]	登距離 [m]	優勝設定 [分]
ME	3.3	50	14
WE	2.9	46	14.5

一般の部　競技時間：**30 分**

MUA1	2.6	40	14
MUA2	2.5	30	14
MUA3	2.5	34	14
WUA	2.0	20	14
MUF1	2.0	22	13
MUF2	1.9	16	13
WUF	1.7	12	13

3.　競技上の注意点



通過禁止表記

テレイン内には通過禁止区域が存在します。

競技者の安全や環境の保全のために設けられた通過禁止区域も存在します。立ち入ることの無いよう注意してください。

通過禁止区域を通過して競技上の優位を得た場合には監視員の判断で失格とする場合があります。

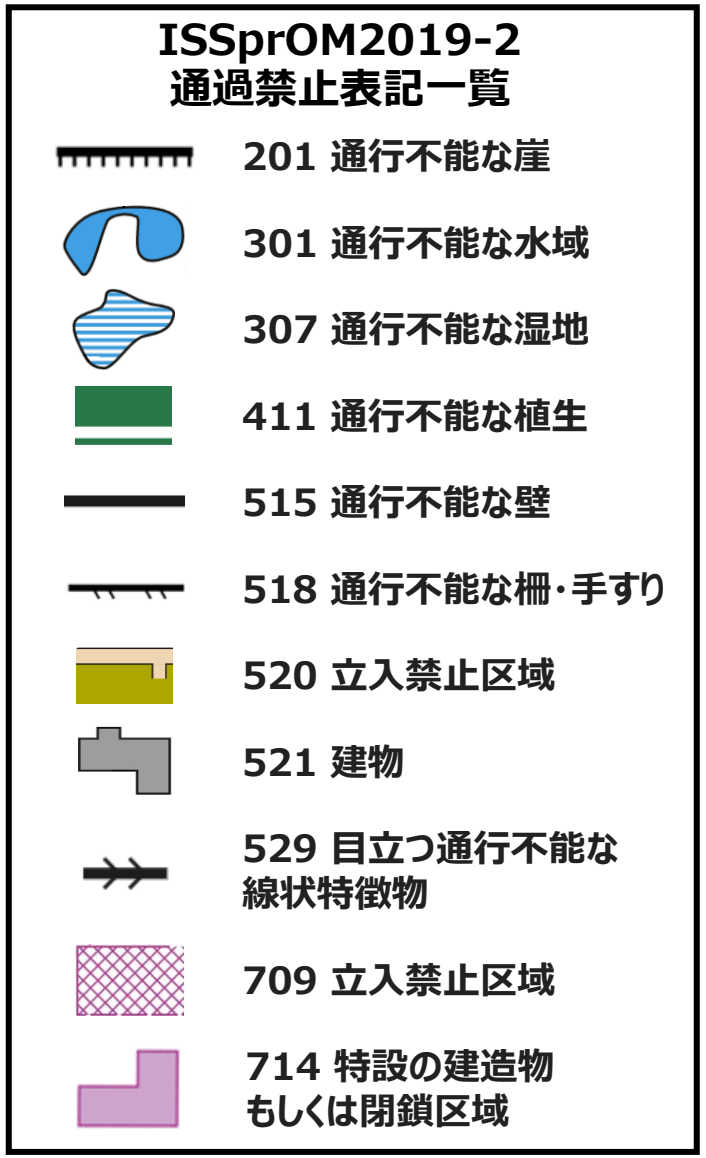

通過禁止表記

地図上で「709 立入禁止区域」で表記されたエリアの**境界の実線部には青黄テープを張ります**。境界の実線は視認性向上のため太さを1mmに変更しています。

境界が実線で覆われていない場合、**現地には何も設置していません**。安全確保のため、侵入しないよう十分注意してください。

青黄テープの設置例

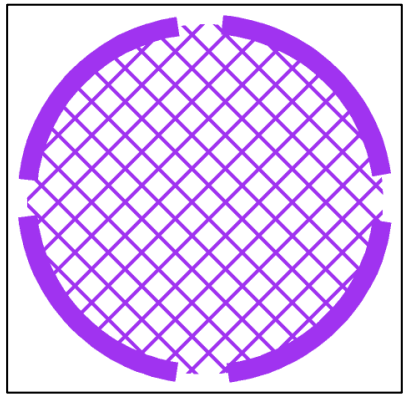

709 立入禁止区域

競技上の注意点①

競技エリアには**狭く見通しが悪い通路**が存在します。監視員による確認も行いますが、通路では前方に注意してできるだけ**左側を通行**してください。衝突を防ぐため、**監視員による一時的に競技者の制止を行う場合があります。**

競技上の注意点②

「**411 通過不能な植生**」及び

「**518 通行不能の柵または手すり**」

について、地図表記上ふさがれていて現地に隙間がある箇所は、右の写真の様に青黄テープで塞いでいます。

競技上の注意点③

競技中、橋または飛び石で水路を横断する箇所があります。すべりやすいため注意して通行してください。

地図表記



※現地での視認性向上のため両脇に青黄テープを設置します。



競技上の注意点④

選手権の部出場者は競技中、右地図の**紫で示す歩行者エリアを立入禁止**とします。

現地では境界に青黄テープを地面に設置しており、西端には右下の写真の看板を設置しています。

地図判読性向上のため**地図には記載していません**。歩行者エリアに侵入しても**失格とはしません**が、誤って侵入しないよう注意してください。

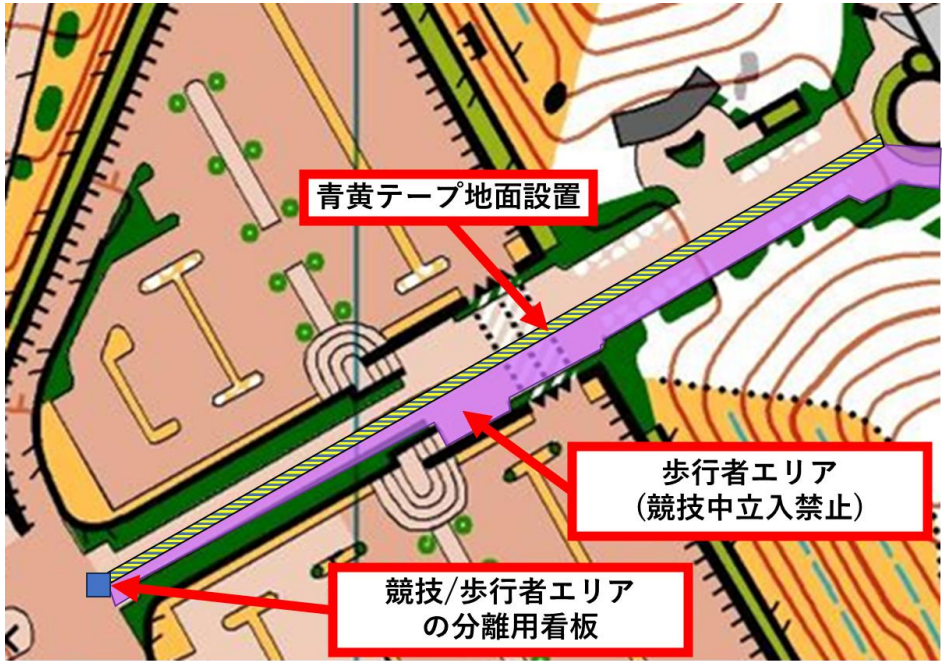

競技上の注意点⑤

選手権の部は競技中、ルートチョイスによっては駐車場内を走行します。駐車場内の危険なエリアは「709 立入禁止区域」で示しています。特に走行ルートと接する場所には青黄テープを設置しているので気を付けて走行してください。なお、地図に自動車の表記はありません。

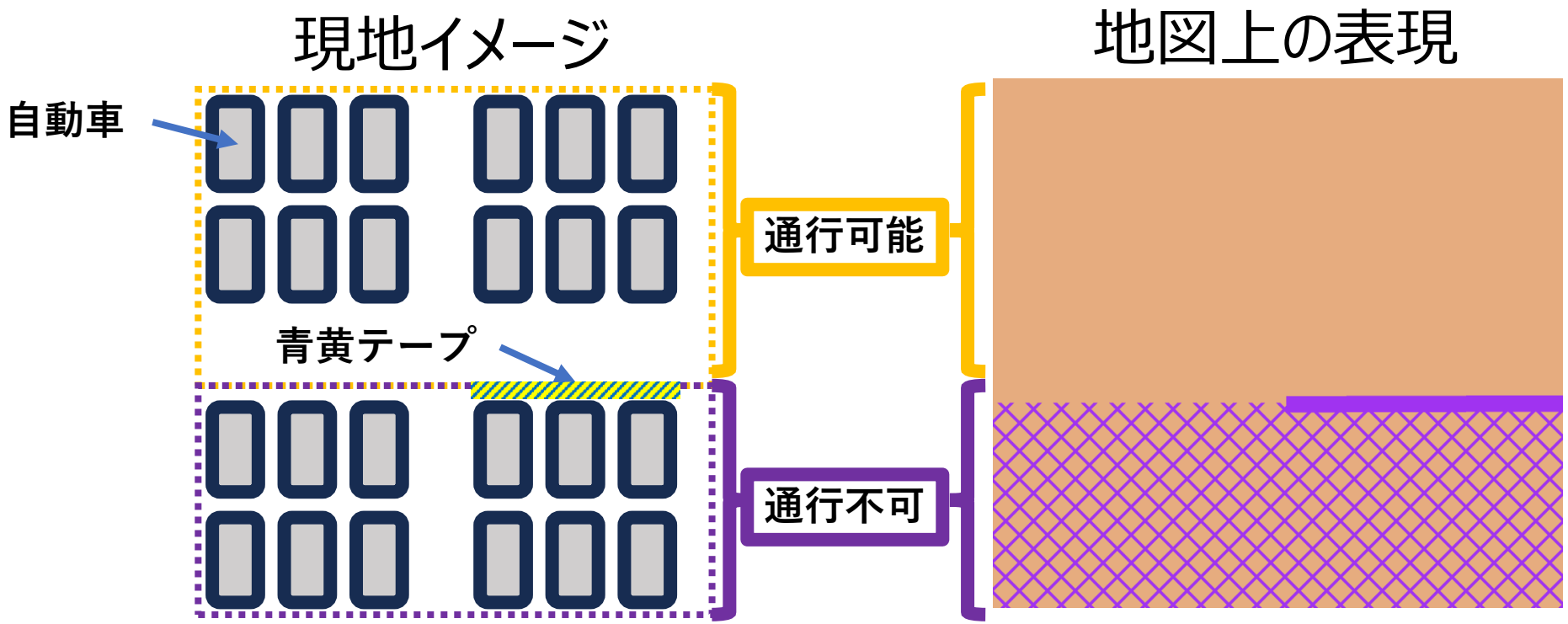

競技上の注意点⑥

地図表記よりも現地で下草(407 植生：速度低下・見通し良好で表現)が減少し、走行可能度が1段階高くなっている箇所があります。

一般の部スタートレーン割り振り

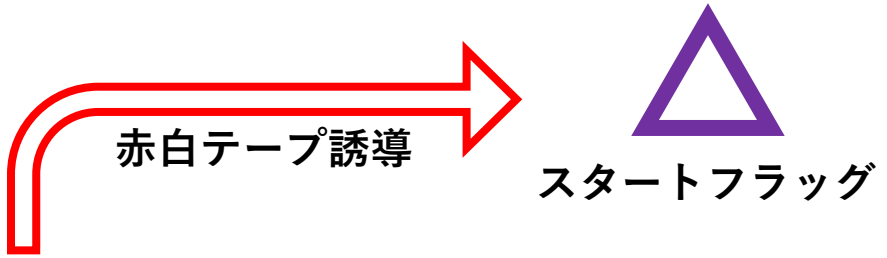

遅刻枠	レーン9	レーン8	レーン7	レーン6	レーン5	レーン4	レーン3	レーン2	レーン1	
	WL/ MS	ML	WUF	MUF2/ WS	MUF1	WUA	MUA3	MUA2	MUA1	1分前枠
										2分前枠
										3分前枠

SIACテストステーション

チェックステーション

クリアステーション

一般の部スタート位置

地図に記載の「702地図配布場所」よりも30m手前に、現地の地図配布場所があります。このため、地図上に記載の誘導距離よりも長くなりますが、予めご了承ください。

スタート地区までの移動

選手権スタート地区までは一般道路を通行します。**交通法規およびマナーを順守してください**。**移動中は一般の歩行者を優先し、横に広がらないようにお願いします**。
歩道がある場合は、歩道を通行してください。近隣住民の迷惑となるため移動中は大声で話さないようにお願いします。

遅刻スタート

遅刻した際にはスタート地区の役員へお申し出ください。
その後、役員の指示に従ってください。
原則、遅刻者が出走の準備ができた後、次の「○時○分**30秒**」にスタートしていただきます。

なお、計時は競技者自身の過失によりスタート時刻に遅れた競技者は、正規のスタート時刻にスタートしたものとして計時し、
主催者の過失によりスタート時刻に遅れた競技者は、新しいスタート時刻から計時します。

フィニッシュ方式

本大会では**走り抜けフィニッシュ**を採用します。
フィニッシュラインに配置された計時用機材(Loop Station)を
踏んだり蹴ったりしないようご注意ください。

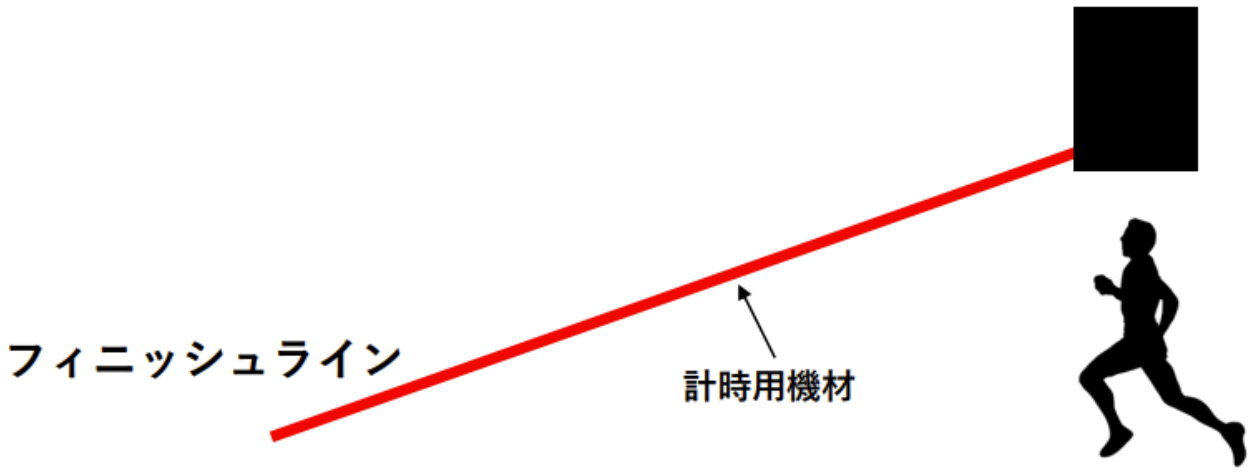

BS11-Loop Station

一般の公園利用者/観戦について

大会当日は一般の方も公園を利用しています。
走行中に一般の公園利用者と衝突しないよう、十分気を付けて競技を行ってください。**トラブルが起こった際は速やかに運営者に連絡してください。**

一般クラス/選手権クラスともに会場内の**観戦エリア内に限り観戦可能**です。競技エリアへは立ち入らないでください。

監視員・コントロールガードの配置

競技が行われている間、テレイン内に監視員とコントロールガードを配置しています。

競技責任者より事前にメールでご連絡いたしました、コントロールガードにご協力いただく皆様は、**当日12:00までに**会場受付前までお越しください。**時間厳守**でお願いいたします。

競技中の実況

選手権の部の競技中において、競技者の中間地点通過速報や、フィニッシュタイム、暫定順位等を放送にてお伝えします。**放送により競技情報が競技前/競技中の選手に聞こえる可能性があります。**

また、演出の都合上、必ずしも競技者全員の放送が行われるとは限りません。ご了承ください。

4.　特徴物の表記例



特徴物の表記例（崖）

201 通行不能な崖
（※通過禁止）

一部の崖は、崖に沿って青黄テープを設置しています。地図には「201 通過不能な崖」のみ表記しています。

特徴物の表記例（植生）

401 開けた土地

特徴物の表記例（植生）



402 まばらに木の生えた
開けた土地

特徴物の表記例（植生）

405 林

特徴物の表記例（植生）

407 植生：速度低下･見通し良好

特徴物の表記例（植生）

410 植生:通行困難

※テレイン内に存在する
極端に走行可能度が落ちるエリアを
「410 植生:通行困難」で表記しています。

特徴物の表記例（植生）

411 通行不能な植生
（※通過禁止）

特徴物の表記例（人工特徴物）

513.2 通行可能な擁壁

特徴物の表記例

214 露岩

特徴物の表記例

528 パイプライン

特徴物の表記例

516 通行可能な柵・手すり

特徴物の表記例

517 通行不能な柵・手すり

特徴物の表記例（人工特徴物）

✕

531 目立つ人工特徴物

地図の視認性確保のため、一部地図に表記していない

人工特徴物があります。

地図に未表記の特徴物 青黄テープ

地図上で通過禁止区域に沿って現地で青黄テープが張られている箇所があります。地図の視認性確保のため、**一部地図上で未表記の箇所があります**。

地図に未表記の特徴物 溝

テレイン内の道路沿いや斜面上に地図に未表記の溝があります。
足元に注意して走行してください。

その他の地図に未表記の特徴物

以下に示す特徴物は地図に未表記です。

藪の中の特徴物

舗装区域上の特徴物

看板

その他の地図に未表記の特徴物

以下に示す特徴物は地図に未表記です。

机、椅子

電柱